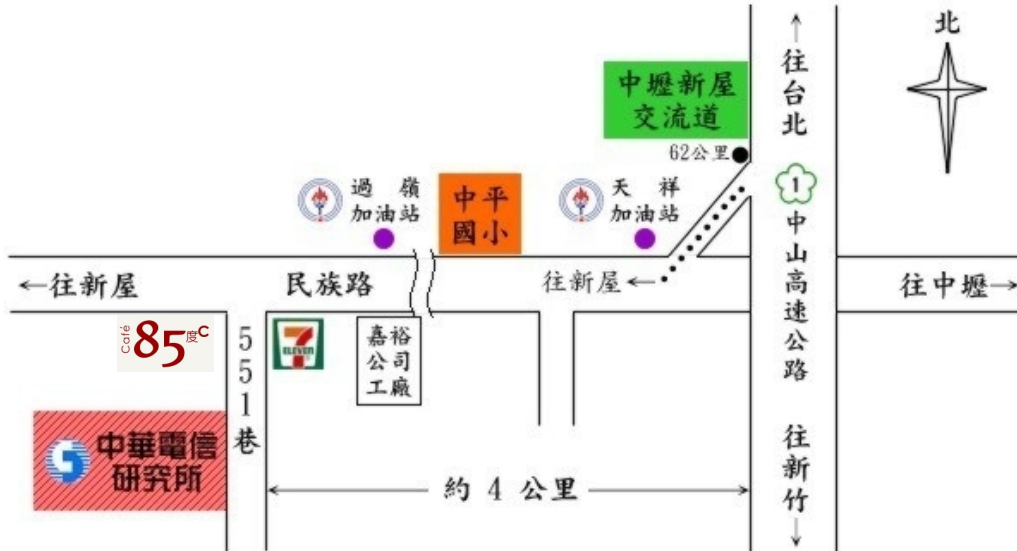


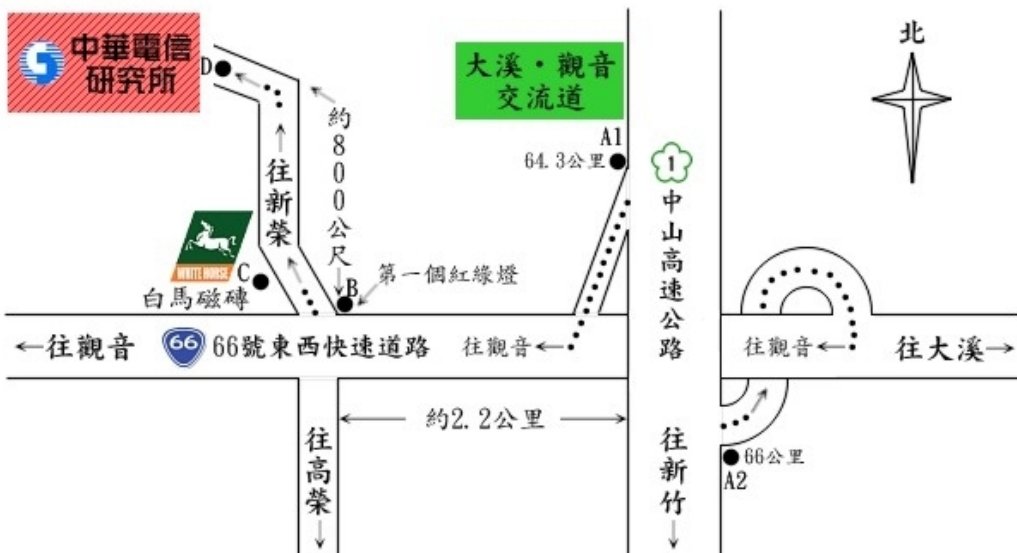
一、地理位置

本所位於桃園縣楊梅鎮民族路5段551巷12號，郵遞區號32646。

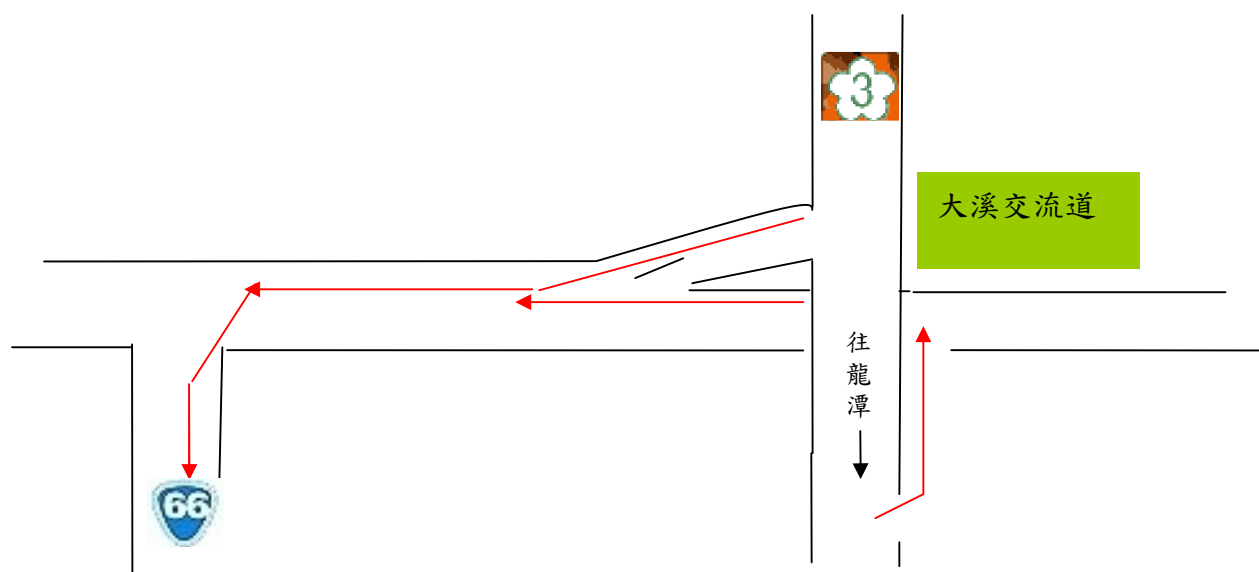
(一) 從中山高速公路下新屋交流道到本所路線圖



(二) 從中山高速公路轉大溪、觀音 (66號東西快速道路) 交流道到本所路線圖





(三) 北二高速公路下大溪交流道，轉大溪、觀音東西快速道路（66 號）到本所路線



二、交通指南

(一) 開車



1. 從台北南下：

- (1) 從台北經由中山高速公路（國道 1 號）南下，在路標約 62 公里處的中壢新屋交流道下，右轉往新屋方向行駛，行駛約 4 公里，經過嘉裕公司工廠後之紅綠燈處左轉（轉角右邊 、左邊 ），即是楊梅鎮民族路 5 段 551 巷，行駛約 150 公尺，即可到達本所。參見「從中山高速公路新屋交流道到本所路線圖」。
- (2) 從台北經由中山高速公路（國道 1 號）南下，在路標約 64.3 公里處，下大溪觀音交流道(A1)，即連接上 66 號東西向快速道路，再往觀音方向行駛，行駛約 2.2 公里，遇到第一個紅綠燈處(B)右轉，往新榮方向行駛，經過白馬瓷磚公司(C)，行駛約 800 公尺，即可到達本所。參見「從中山高速公路轉大溪、觀音（66 號東西向快速道路）交流道到本

所路線圖」。



- (3) 從台北經由北二高速公路（國道3號）南下，在路標約**62**公里處，下大溪交流道，沿著平面道路走約600公尺，即可接上66號東西向快速道路，參見「北二高速公路下大溪交流道，轉大溪、觀音東西快速道路（**66**號）到本所路線」；往觀音方向行駛，行駛約12公里，遇到第一個紅綠燈處**(B)**右轉，往新榮方向行駛，經過白馬瓷磚公司**(C)**，行駛約800公尺，即可到達本所。參見「從中山高速公路轉大溪、觀音（**66**號東西向快速道路）交流道到本所路線圖」。

2.從新竹北上：

- (1) 從新竹經由中山高速公路（國道1號）北上，在路標約**64.3**公里處，下大溪觀音交流道**(A2)**，即連接上66號東西向快速道路，再往觀音方向行駛，行駛約2.2公里，遇到第一個紅綠燈處**(B)**右轉，往新榮方向行駛，經過白馬瓷磚公司**(C)**，行駛約800公尺，即可到達本所。參見「從中山高速公路轉大溪、觀音（**66**號東西向快速道路）交流道到本所路線圖」。
- (2) 從新竹經由中山高速公路（國道1號）北上，在路標約**62**公里處的中壢新屋交流道下，左轉往新屋方向行駛，行駛約4公里，經過嘉裕公司工廠後之紅綠燈處左轉（轉角右邊 、左邊 ），即是楊梅鎮民族路5段551巷，行駛約150公尺，即可到達本所。參見「從中山高速公路新屋交流道到本所路線圖」。
- (3) 從新竹經由北二高速公路（國道3號）北上，在路標約**62**公里處，下大溪交流道，沿著平面道路走約600公尺，即可接上66號東西向快速道路，參見「北二高速公路下大溪交流道，轉大溪、觀音東西快速道路（**66**號）到本所路線」；往觀音方向行駛，行駛約12公里，遇到第一個紅綠燈處**(B)**右轉，往新榮方向行駛，經過白馬瓷磚公司**(C)**，行駛約800公尺，即可到達本所。參見「從中山高速公路轉大溪、觀音（**66**號東西向快速道路）交流道到本所路線圖」。





(二) 搭火車

從中壢火車站(前站)下車後，可經由以下方式到達本所

1. 於車站前搭計程車。
2. 於車站左前方中壢客運、桃園客運處，搭往**新屋、永安、富源**方向的客運班車，在「**幸福社區站**」下車，紅綠燈處左轉（轉角右邊 、左邊 ），即是楊梅鎮民族路 5 段 551 巷，行走約 150 公尺，即可到達本所。

(三) 搭高鐵

到「**青埔站**」下車後，可經由以下方式到達本所

1. 於車站前搭計程車，沿高鐵下的道路往西，行駛約 9 公里，到與民族路交叉路口，往左轉向中壢方向，行駛約 1 公里，看到右邊  與  之間之巷子，即是楊梅鎮民族路 5 段 551 巷，行走約 150 公尺，即可到達本所。
2. 搭公車至中壢火車站。於車站左前方中壢客運、桃園客運處，搭往**新屋、永安、富源**方向的客運班車，在「**幸福社區站**」下車，紅綠燈處左轉（轉角右邊 、左邊 ），即是楊梅鎮民族路 5 段 551 巷，行走約 150 公尺，即可到達本所。此方式花費時間較不經濟。